





TABULKA MÍSTNOSTÍ					
Č.M.	MÍSTNOST	PLOCHA [m²]	PODLAHA	STĚNY	STROP
SLATINICE_OBJEKT B_2.NP - PODKROVÍ					
2.01	SCHODIŠŤOVÁ HALA	30.0 m2	DŘEVĚNÁ PODLAHA L6, S5	KROV, STĚNY OMÍTKA W3, L3, MALBA	KROV
2.02	SCHODIŠŤE	13.0 m2	OBNOVENÉ STÁVAJÍCÍ DŘEVĚNÉ STUPNĚ	OMÍTKA W1,W2,W3, MALBA	OMÍTKA, MALBA
2.03a	WC	1.5 m2	KERAMICKÁ DLAŽBA S5	SDK L3, MALBA	DŘEVĚNÝ PODHLED L1, L2, NÁTĚR
2.03b	KOUPELNA	7.1 m2	KERAMICKÁ DLAŽBA S5	SDK L3, MALBA	DŘEVĚNÝ PODHLED L1, L2, NÁTĚR
2.04	KLUBOVNA	30.8 m2	DŘEVĚNÁ PODLAHA S5, NÁTĚR	SDK L3, MALBA	DŘEVĚNÝ PODHLED L1, L2, NÁTĚR
2.05	PŮDA 01	115.0 m2	BEZ PODLAHY, SKLADBA L5	OMÍTKA W3	KROV
2.06	PŮDA 02	104.3 m2	ČÁST OBNOVENÁ STÁVAJÍCÍ DŘEVĚNÁ PODLAHY L6, L7	OMÍTKA W3, MALBA	KROV
2.07	PŮDA 03	405.0 m2	BEZ PODLAHY L4, CIHLOVÁ KLENBA 150mm	OMÍTKA W3	KROV

LEGENDA EPS:

-  Siréna
-  Opticko-kouřový hlásič
-  O2T kombinovaný hlásič
-  Tlačítkový hlásič

±0,000=239,60 m.n.m. (Bpv)			
Vedoucí projektant - HIP :	Zodpovědný projektant :	Projektant :	Stavebník :
Ing. Martin Dvořák, MBA	Ing. Tomáš Marušák	Ing. Tomáš Lakomý	OBEC SLATINICE
Kraj :	Pozemek :	Katastrální území :	Adresa :
Olomoucký	68/2, 68/3,68/5, 68/6	Slatinice na Hané 749818	Slatinice 50, 783 42 Slatinice
Akce : Lichtenštejnský dvůr, SO 02 OBJEKT B			Formát : 5x44
DOKUMENTACE PRO VYDÁNÍ STAVEBNÍHO POVOLENÍ			Datum : 09/2020
Část dokumentace :	D.1.4h - Elektronické komunikace - EPS	Číslo výkresu:	D.1.4h_03
Obsah výkresu :			Měřítka : Paré:
Půdorys 2.NP - Budova B			1:100